

PM 20 - Mézières-sur-Issoire - sortie est D951

RAPPORTS AVEC D'AUTRES PARCS ÉOLIENS OU INTERACTIONS AVEC DES ÉLÉMENTS PATRIMONIAUX : Le projet n'est pas visible (cumul relief + filtres arborés).

NIVEAU D'IMPACT DU PROJET : Nul.

NIVEAU D'IMPACTS CUMULÉS : Nul (un seul parc visible).



CADRE 1



CADRE 2



E1

E2

E3

E4

CADRE 3





Merci
de votre
visite
À
BIENTÔT

E1

E2

E3

E4

parc Val d'Issoire-La Forge



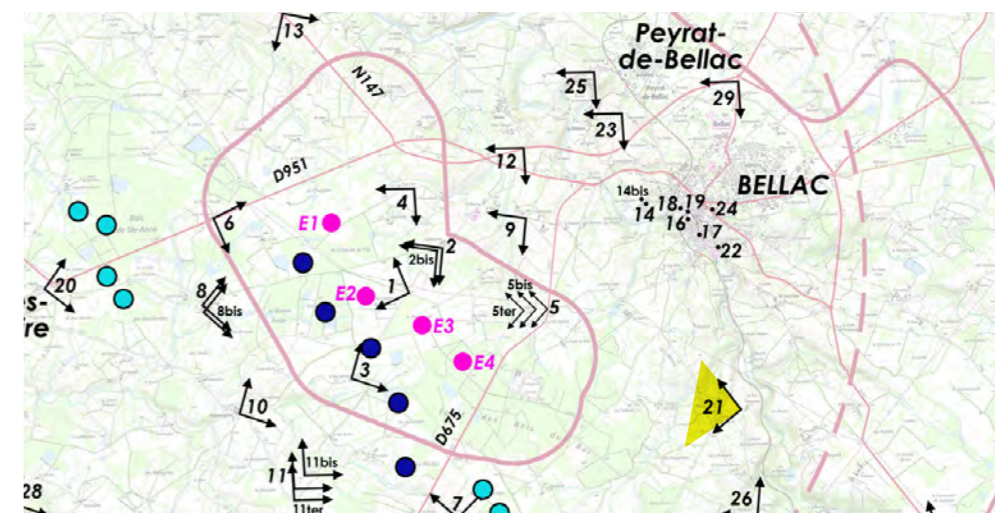
projet des Boucles du Vincou

parc de Bellac-Croix de la Pile

ZOOM À 40° CADRE 3

PM 21 - Hameau 'Le Bas Thoveyrat'

JUSTIFICATION DU POINT DE VUE : Le hameau du 'Bas Thoveyrat' se trouve sur les hauteurs de la vallée du Vincou où des panoramas se dégagent jusque Bellac.



ANGLE DE PRISE DE VUE INITIAL : 200° RECADRÉ À 120°
DISTANCE DE L'ÉOLIENNE DU PROJET LA PLUS PROCHE : 4.27 KM (E4)



ÉTAT INITIAL 200°



ÉTAT INITIAL RECADRÉ À 120°

CADRE 1 CADRE 2




CADRE 3

PM 21 - Hameau 'Le Bas Thoveyrat'

RAPPORTS AVEC D'AUTRES PARCS ÉOLIENS OU INTERACTIONS AVEC DES ÉLÉMENTS PATRIMONIAUX : Le projet est très partiellement visible (un seule palet visible) et émerge au-dessus de la silhouette de Thoveyrat (hameau important du périmètre rapproché). Pas de covisibilité constatée avec les autres parcs.

NIVEAU D'IMPACT DU PROJET : Faible au regard de sa visibilité partielle sans prégnance.

NIVEAU D'IMPACTS CUMULÉS : Nul (deux éoliennes partiellement visibles).

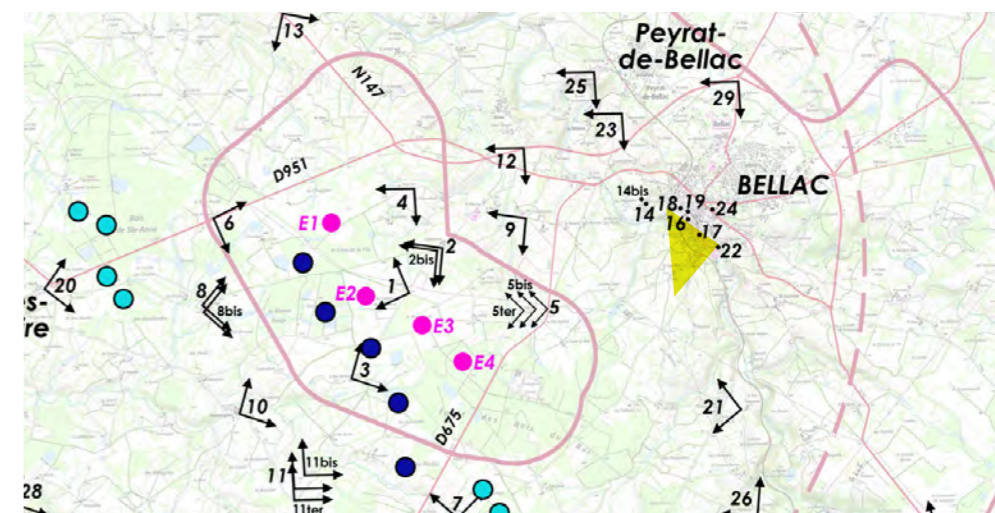






PM 22 -Bellac sud - Secteur 'les Gâtines'

JUSTIFICATION DU POINT DE VUE : Bellac est le pôle urbain et patrimonial le plus proche du projet. La moitié ouest de la ville est implantée sur le versant ouest de la vallée du Vincou tournée vers le projet. Plusieurs belvédères aménagés ou valorisés marquent le centre-ville. Ce cinquième belvédère est pris depuis le quartier des Gâtines au sud de la ville et à mi-chemin du versant. Un belvédère qui se trouve dans l'axe de la vallée du Vincou et d'où l'église protégée émerge.



ANGLE DE PRISE DE VUE INITIAL : 140° RECADRÉ À 120°
DISTANCE DE L'ÉOLIENNE DU PROJET LA PLUS PROCHE : 4.28 KM (E4)

ÉTAT INITIAL 140°



ÉTAT INITIAL RECADRÉ À 120°





PM 22 -Bellac sud - Secteur 'les Gâtines'



RAPPORTS AVEC D'AUTRES PARCS ÉOLIENS OU INTERACTIONS AVEC DES ÉLÉMENTS PATRIMONIAUX : Le projet n'est pas visible (cumul relief + filtres arborés).

NIVEAU D'IMPACT DU PROJET : Nul.

NIVEAU D'IMPACTS CUMULÉS : Nul (aucun parc visible).

ÉTAT PROJETÉ 120° COULEUR

CADRE 1

CADRE 2

E4

E3

E2

E1

CADRE 3



parcs Bellac-Croix de la Pile, Bellac-Courcellas et Val d'Issoire-La Forge

projet des Boucles du Vincou



E4

E3

E2

E1



parcs Bellac-Croix de la Pile et Val d'Issoire-La Forge

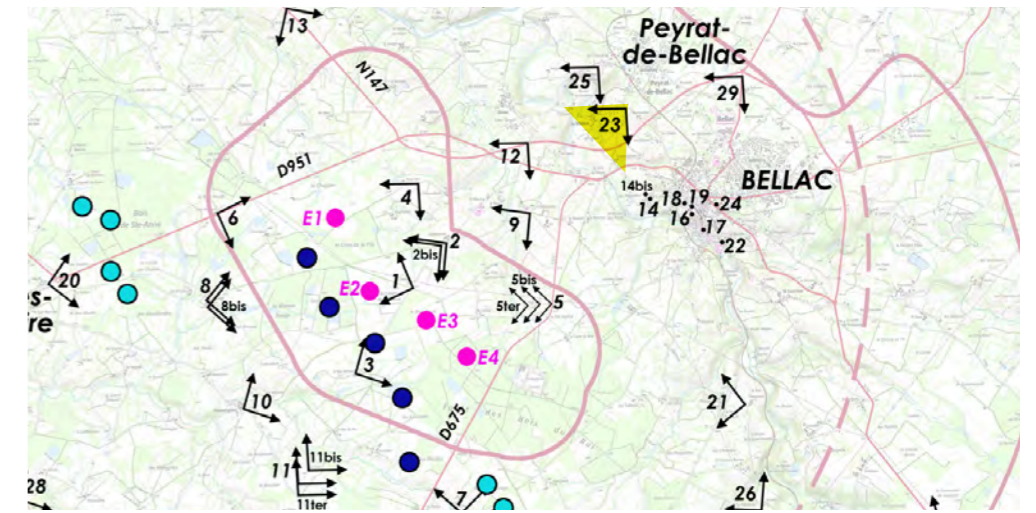
projet des Boucles du Vercors

ZOOM À 40° CADRE 2



PM 23 - Peyrat-de-Bellac sud - Secteur 'Montmartre'

JUSTIFICATION DU POINT DE VUE : Peyrat-de-Bellac est un bourg important au nord de Bellac se trouvant sur un plateau à l'est du Vincou. Le bourg montre plusieurs hameaux avec un tissu bâti lâche sur ses franges ouest tournées vers le projet. C'est le cas de celui de Montmartre au sud. A noter que le panorama montre déjà une présence éolienne avec le parc des Landes.



ANGLE DE PRISE DE VUE INITIAL : 175° RECADRÉ À 120°
DISTANCE DE L'ÉOLIENNE DU PROJET LA PLUS PROCHE : 4.31 KM (E1)



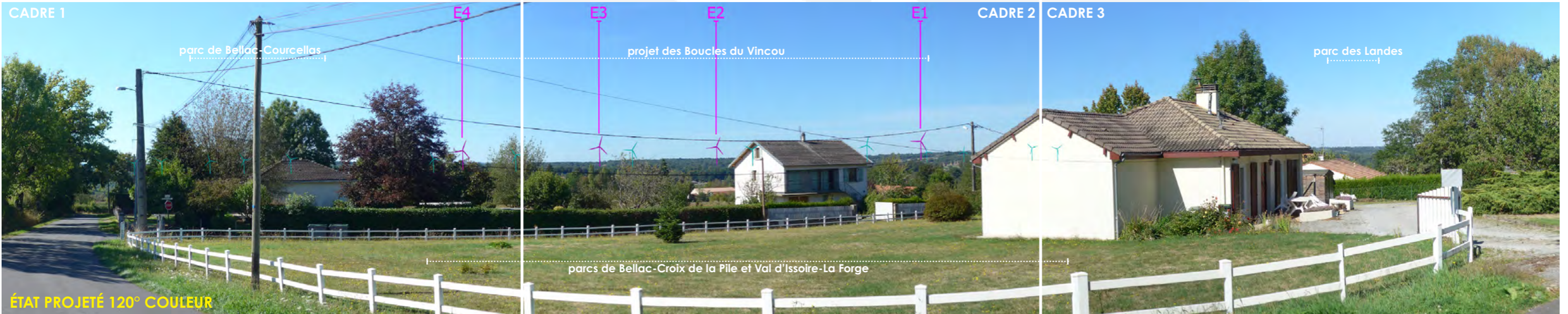


PM 23 - Peyrat-de-Bellac sud - Secteur 'Montmartre'

RAPPORTS AVEC D'AUTRES PARCS ÉOLIENS OU INTERACTIONS AVEC DES ÉLÉMENTS PATRIMONIAUX : Le projet émerge clairement de la crête arborée en avant-plan du parc de Bellac-Croix de la Pile et du parc du Val d'Issoire-La Forge. Le projet montre une prégnance plus notable que les parcs accordés mais il n'est pas constaté de surplomb défavorable.

NIVEAU D'IMPACT DU PROJET : Modéré au regard du contexte éolien pré-existant et qu'aucun surplomb ne soit constaté.

NIVEAU D'IMPACTS CUMULÉS : Modéré car le projet vient renforcer la densité éolienne dans le panorama.





E4
projet des Boucles du Vincou

ZOOM À 40° CADRE 1

parcs de Bellac-Croix de la Pile et Val d'Issoire-La Forge



E3

E2

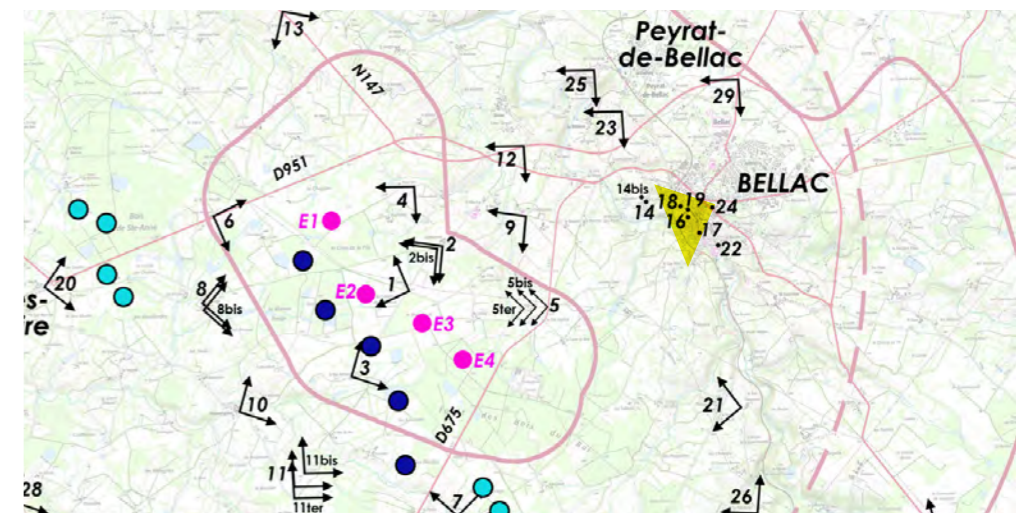
E1

projet des Boucles du Vincou

ZOOM À 40° CADRE 2

PM 24 -Bellac - Parc public au sud du centre-ville

JUSTIFICATION DU POINT DE VUE : Bellac est le pôle urbain et patrimonial le plus proche du projet. La moitié ouest de la ville est implantée sur le versant ouest de la vallée du Vincou tourné vers le projet. Plusieurs belvédères aménagés ou valorisés marquent le centre-ville. Ce sixième et dernier belvédère est pris depuis le parc public du centre-ville d'où l'église protégée émerge.



ANGLE DE PRISE DE VUE INITIAL : 180° RECADRÉ À 120°
DISTANCE DE L'ÉOLIENNE DU PROJET LA PLUS PROCHE : 4.45 KM (E4)





PM 24 - Bellac - Parc public au sud du centre-ville


RAPPORTS AVEC D'AUTRES PARCS ÉOLIENS OU INTERACTIONS AVEC DES ÉLÉMENTS PATRIMONIAUX : Le projet n'est pas visible depuis ce point de vue (cumul relief + filtres arborés). Si l'observateur devait se placer au coin du parc (à gauche de la photo), il est possible que l'éolienne E4 soit visible (voir PM version couleur). Toutefois, celle-ci apparaîtrait dans la continuité des parcs de Bellac-Croix de la Pile et Courcellas.

NIVEAU D'IMPACT DU PROJET : Nul depuis le point de vue.

NIVEAU D'IMPACTS CUMULÉS : Nul (le panorama est majoritairement occupé par des parcs autorisés).



E4




parc de Bellac-Courcellas

ZOOM À 40° CADRE 2

E3

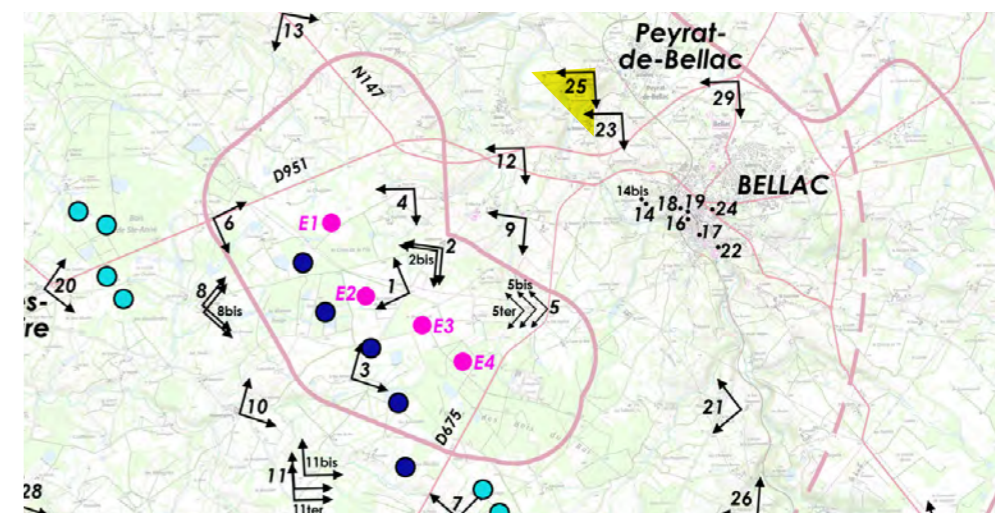
E2

E1



PM 25 - Peyrat-de-Bellac ouest - Impasse des Crêtes

JUSTIFICATION DU POINT DE VUE : Peyrat-de-Bellac est un bourg important au nord de Bellac se trouvant sur un plateau à l'est du Vincou. Le bourg montre plusieurs hameaux avec un tissu bâti lâche sur ses franges ouest tournées vers le projet. C'est le cas de celui des Chenauds au nord-ouest. La prise de vue est réalisée impasse des Crêtes où le panorama est le plus ouvert. Ce hameau est parcouru par un chemin de randonnée (Roche Vigeanne). A noter que le panorama montre déjà une présence éolienne avec le parc des Landes.



ANGLE DE PRISE DE VUE INITIAL : 185° RECADRÉ À 120°
DISTANCE DE L'ÉOLIENNE DU PROJET LA PLUS PROCHE : 4.31 KM (E1)



ÉTAT INITIAL 185°



ÉTAT INITIAL RECADRÉ À 120°



parc des Landes



PM 25 - Peyrat-de-Bellac ouest - Impasse des Crêtes



RAPPORTS AVEC D'AUTRES PARCS ÉOLIENS OU INTERACTIONS AVEC DES ÉLÉMENTS PATRIMONIAUX : Deux éoliennes du projet émergent clairement entre celles du parc existant de Bellac-Croix de la Pile. D'autres covisibilités s'opèrent avec le parc du Val d'Issoire-La Forge plus éloigné mais se trouvant dans le même cadrage visuel et avec le parc des Landes.

NIVEAU D'IMPACT DU PROJET : Modéré au regard du contexte éolien pré-existant et qu'aucun surplomb ne soit constaté.

NIVEAU D'IMPACTS CUMULÉS : Modéré car le projet vient renforcer la densité éolienne dans le panorama.







E1

projet des Boucles du Vincou

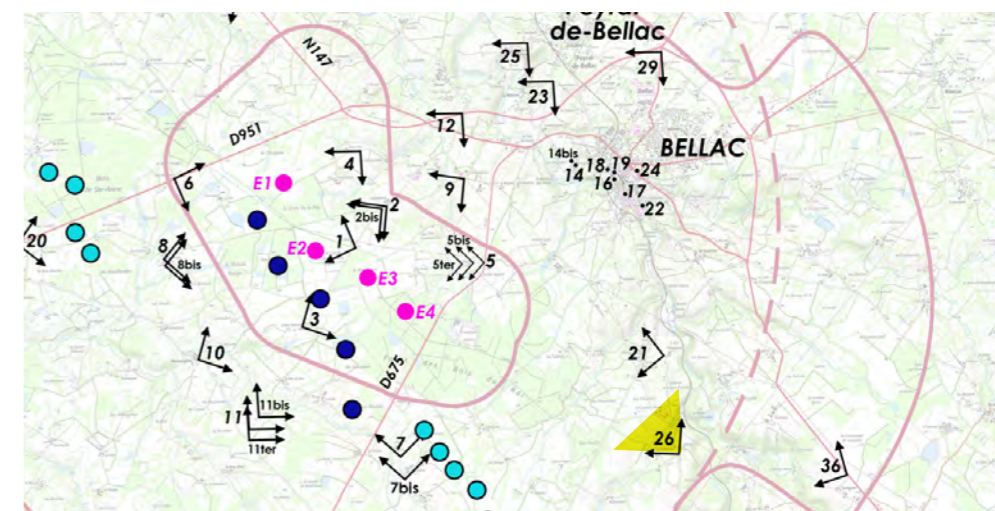
parc de Bellac-Croix
de la Pile

parc Val d'Issoire-La Forge

ZOOM À 40° CADRE 2

PM 26 - Intras / La Paloterie

JUSTIFICATION DU POINT DE VUE : Les hameaux de 'Intras et la Paloterie' se trouvent à une altitude équivalente au projet et se trouve à la confluence de vallée du Vincou et de deux de ses affluents (la Glayeule et le ruisseau de l'Etang de Richemont). La fenêtre de la prise de vue entre les deux hameaux est tournée vers le projet et vers un château à proximité qui est protégé par la végétation qui l'entoure.



ANGLE DE PRISE DE VUE INITIAL : 180° RECADRÉ À 120°
DISTANCE DE L'ÉOLIENNE DU PROJET LA PLUS PROCHE : 4.93 KM (E4)



PM 26 - Intrins / La Paloterie

RAPPORTS AVEC D'AUTRES PARCS ÉOLIENS OU INTERACTIONS AVEC DES ÉLÉMENTS PATRIMONIAUX : Le projet n'est pas visible (cumul relief + filtres boisés).

NIVEAU D'IMPACT DU PROJET : Nul.

NIVEAU D'IMPACTS CUMULÉS : Nul (quelques pales visibles du parc de Bellac-Courcellas).





parc Bellac-Courcellas

ZOOM À 40° CADRE 1



E4

E2

E3

E1

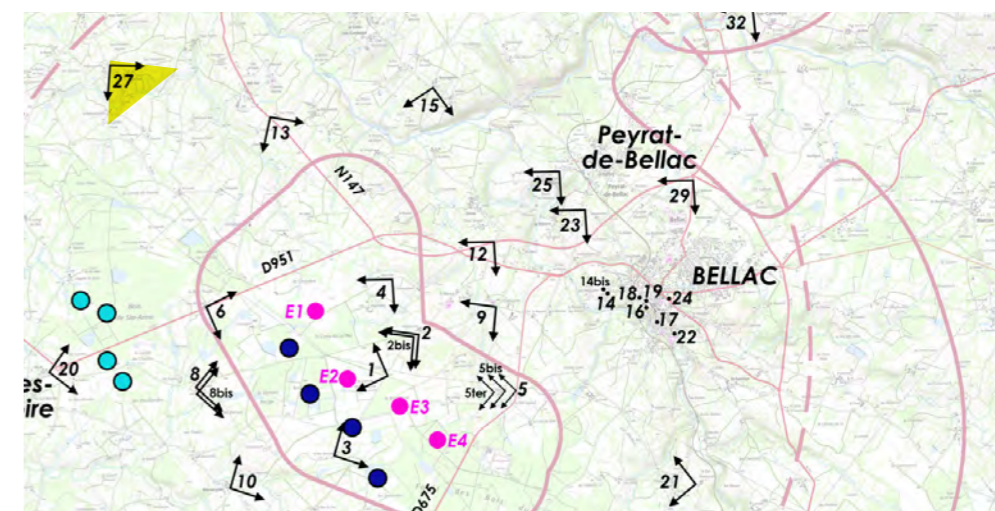
projet des Boucles du Vincou

parc de Bellac-Croix de la Pile


ZOOM À 40° CADRE 2

PM 27 - Châteauneuf sud - Hameau 'Pellechavent'

JUSTIFICATION DU POINT DE VUE : Le hameau de 'Pellechavent' s'inscrit dans le bocage au nord-ouest du projet au sein d'un ensemble de hameaux desservi par D26a qui est orientée vers le projet. Les micro-reliefs du secteur sont dessinés par différents affluents de la Gartempe comme celui des Rochettes (au fond du panorama).



ANGLE DE PRISE DE VUE INITIAL : 180° RECADRÉ À 120°
DISTANCE DE L'ÉOLIENNE DU PROJET LA PLUS PROCHE : 5.08 KM (E1)



ÉTAT INITIAL 180°



ÉTAT INITIAL RECADRÉ À 120°



CADRE 2

CADRE 3



PM 27 - Châteauneuf sud - Hameau 'Pellechavent'




RAPPORTS AVEC D'AUTRES PARCS ÉOLIENS OU INTERACTIONS AVEC DES ÉLÉMENTS PATRIMONIAUX : Le projet n'est pas visible (cumul relief + filtres boisés).

NIVEAU D'IMPACT DU PROJET : Nul.

NIVEAU D'IMPACTS CUMULÉS : Nul (aucune éolienne visible).





E4

E3

E1

E2



.....
projet des Boucles du Vincou

.....
parc de Bellac-Croix de la Pile

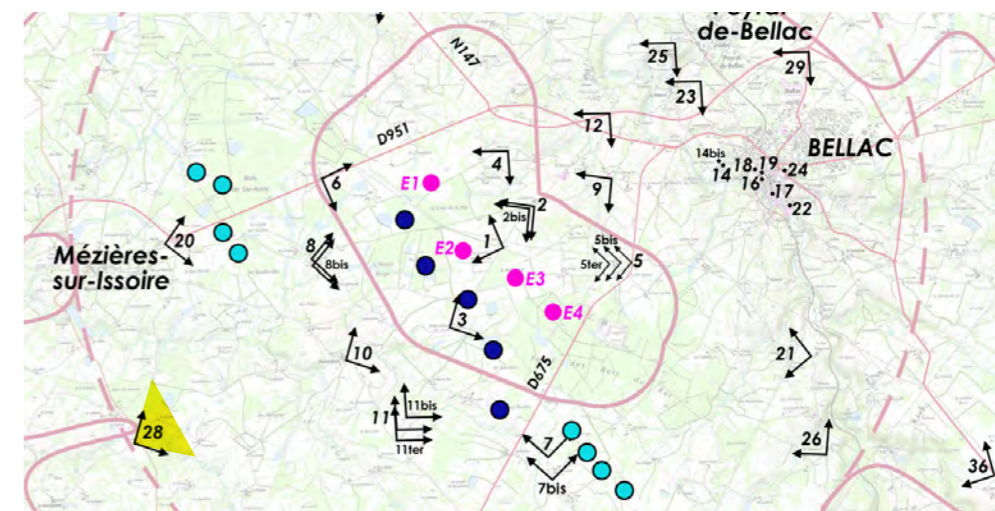
ZOOM À 40° CADRE 2



.....
parc Val d'Issoire-La Forge
.....

PM 28 - Nouic nord - Château de Fraise (MH)

JUSTIFICATION DU POINT DE VUE : Le bourg de Nouic, en frange ouest du périmètre rapproché est protégé par le bocage qui l'entoure mais il compte un édifice protégé à l'écart le long de la D4. Il s'agit du château de Fraise qui se trouve sur les hauteurs d'une micro-vallée portant le même nom. La prise a été faite depuis 'Le Chalet' au sud où le château émerge sur les hauteurs du ruisseau de Fraise.



ANGLE DE PRISE DE VUE INITIAL : 180° RECADRÉ À 120°
DISTANCE DE L'ÉOLIENNE DU PROJET LA PLUS PROCHE : 5.94 KM (E2)



ÉTAT INITIAL 180°



ÉTAT INITIAL RECADRÉ À 120°



PM 28 - Nouic nord - Château de Fraise (MH)

RAPPORTS AVEC D'AUTRES PARCS ÉOLIENS OU INTERACTIONS AVEC DES ÉLÉMENTS PATRIMONIAUX : Le projet n'est pas visible (cumul relief + filtres boisés).

NIVEAU D'IMPACT DU PROJET : Nul.

NIVEAU D'IMPACTS CUMULÉS : Nul (aucune éolienne visible).





parc Val d'Issoire-La Forge

ZOOM À 40° CADRE 2

E1

E2

E3

E4

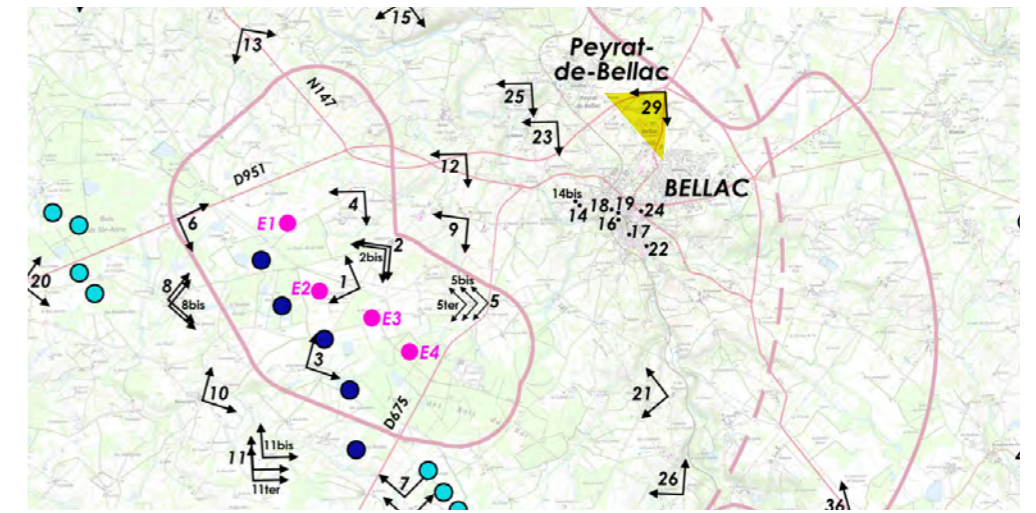


parc de Bellac-Croix de la Pile

projet des Boucles du Vincou

PM 29 - Bellac nord - Rond-point D675/N147

JUSTIFICATION DU POINT DE VUE : Bellac est le pôle urbain et patrimonial le plus proche du projet. Il se trouve à la croisée de tous les axes majeurs de traversée du périmètre d'étude. Le point de vue est depuis la rocade au nord de la ville au rond-point de la D675 et de la N147.



ANGLE DE PRISE DE VUE INITIAL : 180° RECADRÉ À 120°
DISTANCE DE L'ÉOLIENNE DU PROJET LA PLUS PROCHE : 5.95 KM (E3/E4)



ÉTAT INITIAL 180°



ÉTAT INITIAL RECADRÉ À 120°



CADRE 2



CADRE 3



PM 29 - Bellac nord - Rond-point D675/N147

RAPPORTS AVEC D'AUTRES PARCS ÉOLIENS OU INTERACTIONS AVEC DES ÉLÉMENTS PATRIMONIAUX : Le projet n'est pas visible (cumul relief + filtres arborés).

NIVEAU D'IMPACT DU PROJET : Nul.

NIVEAU D'IMPACTS CUMULÉS : Nul (aucune éolienne visible).



parcs Bellac-Croix de la Pile et Bellac-Courcellas

projet des Boucles du Vincou

parc Val d'Issoire-La Forge



E4

E3

E2

parc de Bellac-Courcellas

parc de Bellac-Croix de la Pile

projet des Boucles du Vincou

E1

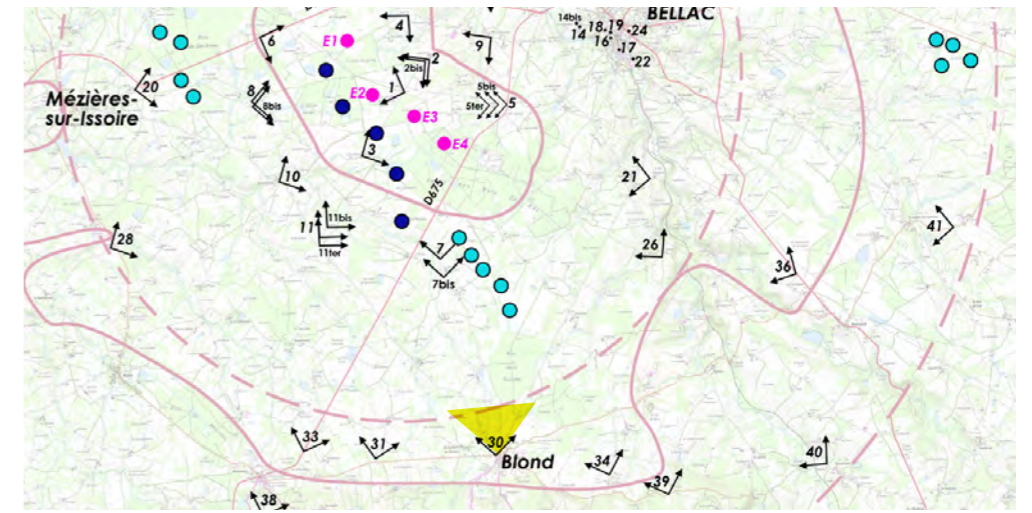


parc Val d'Issoire-La Forge

ZOOM À 40° CADRE 3

PM 30 - Blond ouest - Croisement D5/D95

JUSTIFICATION DU POINT DE VUE : Blond est un bourg implanté au pied des Monts de Blond, paysage d'intérêt majeur. Le bourg est desservi par la D5 qui longe le pied du versant nord de ces monts tourné vers le projet. Le bourg compte une église protégée au titre des Monuments Historiques.



ANGLE DE PRISE DE VUE INITIAL : 180° RECADRÉ À 120°
DISTANCE DE L'ÉOLIENNE DU PROJET LA PLUS PROCHE : 6.20 KM (E4)



ÉTAT INITIAL 180°



ÉTAT INITIAL RECADRÉ À 120°






PM 30 - Blond ouest - Croisement D5/D95




RAPPORTS AVEC D'AUTRES PARCS ÉOLIENS OU INTERACTIONS AVEC DES ÉLÉMENTS PATRIMONIAUX : Le projet n'est pas visible (cumul relief + filtres arborés).

NIVEAU D'IMPACT DU PROJET : Nul.

NIVEAU D'IMPACTS CUMULÉS : Nul (une seule éolienne visible du parc de Bellac-Courcellas).





E1

E2

E3

E4

D 95

MÉZIÈRES ISSOIRE

parc Val d'Issoire-La Forge

parc de Bellac-Croix de la Pile

projet des Boucles du Vincou

ZOOM À 40° CADRE 1

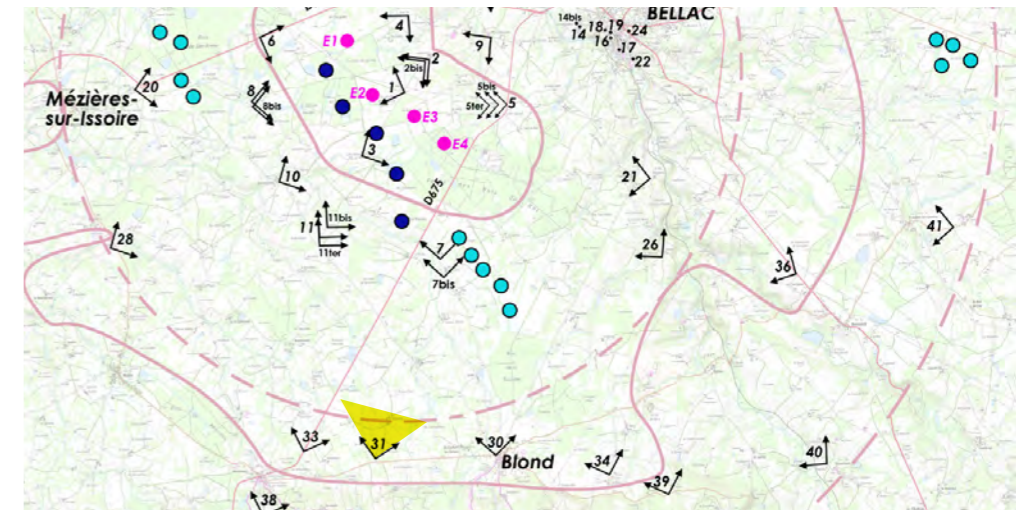


parc Bellac-Courcellas

ZOOM À 40° CADRE 2

PM 31 - D5 entre Blond et Mortemart - Au sud de la ferme 'Bédoirex'

JUSTIFICATION DU POINT DE VUE : La D5 est un axe secondaire qui longe le pied du versant nord des Monts de Bond, paysage d'intérêt, qui est tourné vers le projet. Plusieurs hameaux sont desservis par cet axe entre Blond et Mortemart. La prise de vue a été réalisée à hauteur de la ferme Bédoirex à mi-chemin entre les deux bourgs.



ANGLE DE PRISE DE VUE INITIAL : 140° RECADRÉ À 120°
DISTANCE DE L'ÉOLIENNE DU PROJET LA PLUS PROCHE : 6.26 KM (E4)



ÉTAT INITIAL 140°




ÉTAT INITIAL RECADRÉ À 120°





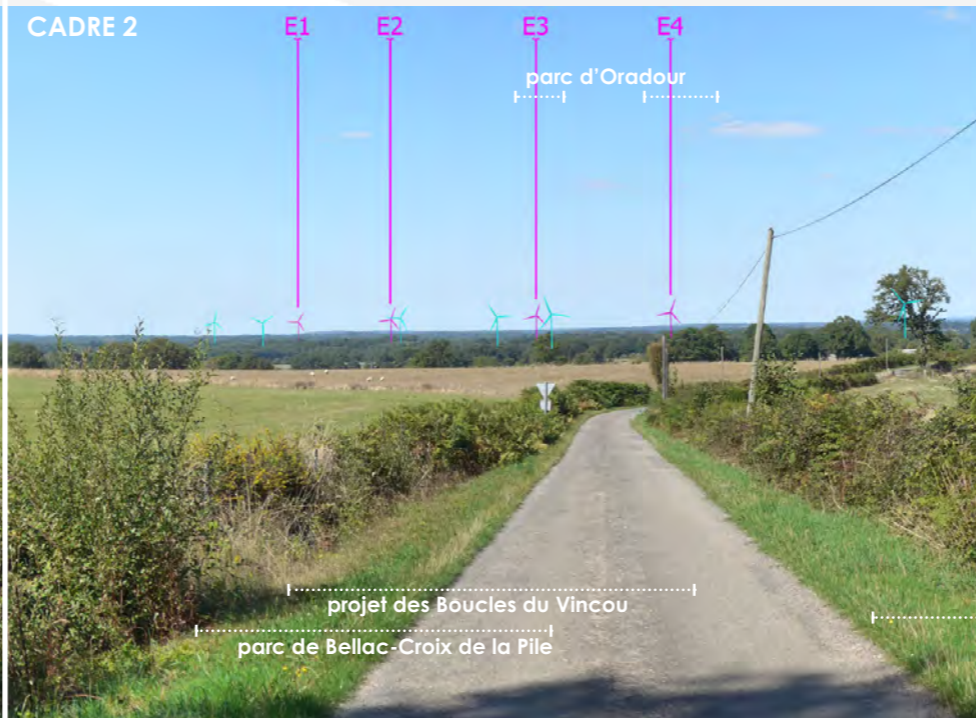
PM 31 - D5 entre Blond et Mortemart - Au sud de la ferme 'Bédoirex'



RAPPORTS AVEC D'AUTRES PARCS ÉOLIENS OU INTERACTIONS AVEC DES ÉLÉMENTS PATRIMONIAUX : Le projet émerge en arrière-plan du parc de Bellac-Croix de la Pile. D'autres covisibilités s'opèrent avec le parc de Bellac-Courcellas ainsi qu'avec les parcs des Landes et de La Lande et avec le parc plus éloigné d'Oradour.

NIVEAU D'IMPACT DU PROJET : Faible au regard de sa position en arrière-plan et du fait qu'il s'inscrive dans un angle déjà occupé par l'éolien.

NIVEAU D'IMPACTS CUMULÉS : Faible car le projet vient densifier le panorama mais de manière moindre par rapport au cumul des parcs existants et autorisés.





E1

E2

E3

E4

projet des Boucles du Vincou

parc de Bellac-Croix de la Pile

parc d'Oradour

parc d'Oradour

ZOOM À 40° CADRE 2



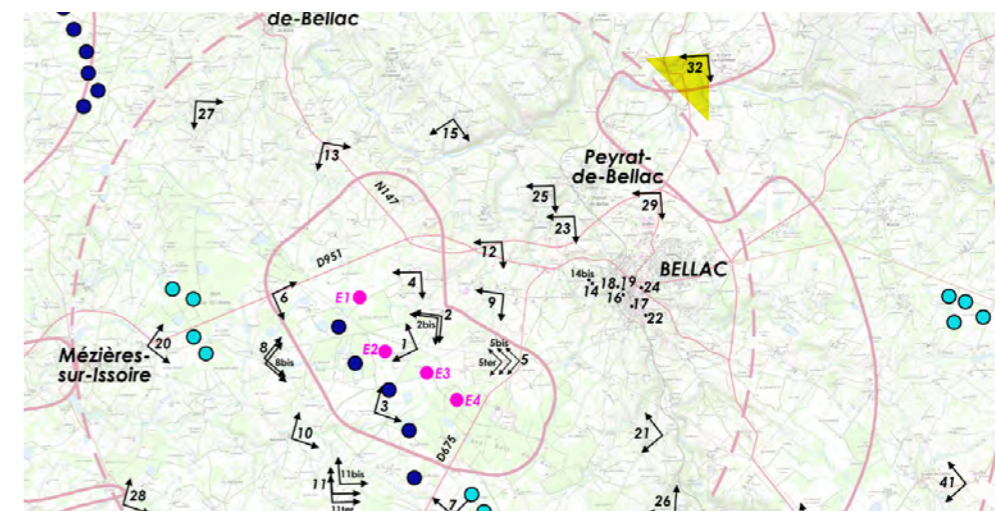
parc de Bellac-Courcellas

parc de La Lande

ZOOM À 40° CADRE 3

PM 32 - St-Ouen-sur-Gartempe

JUSTIFICATION DU POINT DE VUE : Le bourg de St-Ouen-sur-Gartempe est implanté sur le haut de versant de la vallée de la Gartempe, identifié comme paysage d'intérêt. Le bourg compte un édifice protégé. Il s'agit d'un pont sur la rivière qui est visible depuis la traversée du bourg. Le secteur est aussi parcouru par un chemin de randonnée. Le point de vue a été réalisé depuis la traversée qui offre une route en belvédère vers la vallée et le projet.



ANGLE DE PRISE DE VUE INITIAL : 180° RECADRÉ À 120°
DISTANCE DE L'ÉOLIENNE DU PROJET LA PLUS PROCHE : 6.55 KM (E1)



ÉTAT INITIAL 180°



ÉTAT INITIAL RECADRÉ À 120°




PM 3 32 - St-Ouen-sur-Gartempe



RAPPORTS AVEC D'AUTRES PARCS ÉOLIENS OU INTERACTIONS AVEC DES ÉLÉMENTS PATRIMONIAUX : Deux éoliennes sont partiellement visibles (bouts de pales). Les parcs de Bellac-Croix de la Pile et Courcellas montrent à peu près les mêmes niveaux de visibilité.

NIVEAU D'IMPACT DU PROJET : Faible au regard de la perception du projet.

NIVEAU D'IMPACTS CUMULÉS : Faible les bouts de pales visibles se confondent avec les autres parcs.





parc de Bellac-Courcellas

projet des Boucles du Vincou

parc de Bellac-Croix de la Pile

ZOOM À 40° CADRE 1

pont (MH)

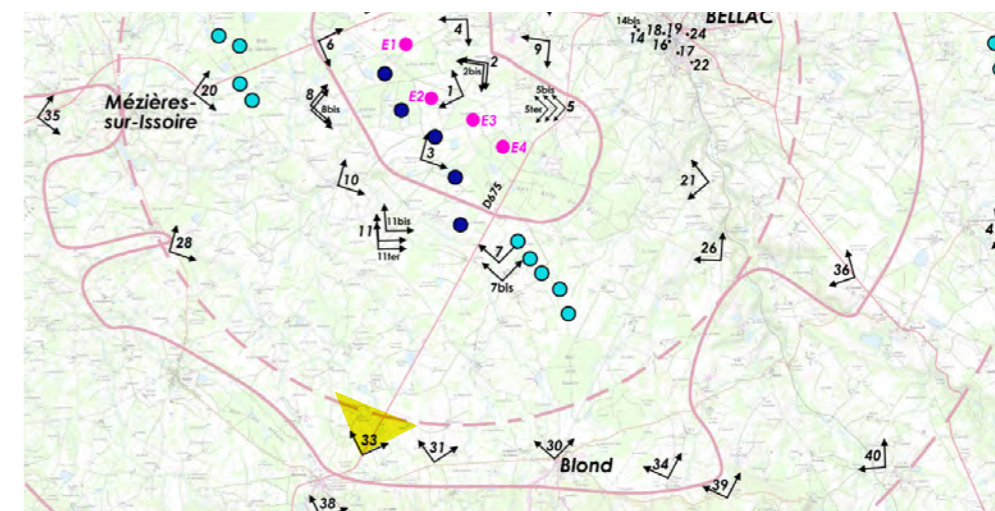


parc Val d'Issoire-La Forge

ZOOM À 40° CADRE 2

PM 33 - D675 - Mortemart nord

JUSTIFICATION DU POINT DE VUE : Tout comme Blond, Mortemart est un bourg implanté au pied des Monts de Blond (paysage d'intérêt). Il est desservi par la D675, un axe majeur de traversée du territoire et compte plusieurs édifices protégés au titre des Monuments Historiques. On peut aussi noter qu'il est parcouru par le GRP des Monts de Blond. Le point de vue a été pris depuis la D675 en sortie nord-est du bourg.



ANGLE DE PRISE DE VUE INITIAL : 180° RECADRÉ À 120°
DISTANCE DE L'ÉOLIENNE DU PROJET LA PLUS PROCHE : 6.57 KM (E4)



PM 33 - D675 - Mortemart nord

RAPPORTS AVEC D'AUTRES PARCS ÉOLIENS OU INTERACTIONS AVEC DES ÉLÉMENTS PATRIMONIAUX : Le projet n'est pas visible (cumul relief + filtres arborés).

NIVEAU D'IMPACT DU PROJET : Nul.


NIVEAU D'IMPACTS CUMULÉS : Nul (aucun parc visible).



CADRE 1



CADRE 2



CADRE 3



E1

E2

E3

E4



projet des Boucles du Vincou

parc de Bellac-Croix de la Pile

ZOOM À 40° CADRE 2

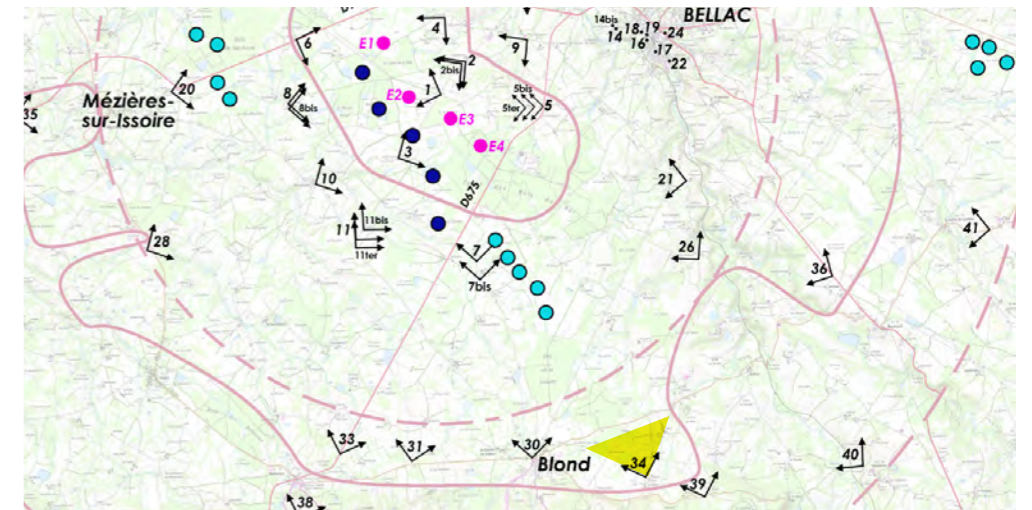


parc de Bellac-Courcellas

ZOOM À 40° CADRE 3

PM 34 - Château Beireix - Monts de Blond

JUSTIFICATION DU POINT DE VUE : Le château de Beireix est un élément de patrimoine local situé sur les franges nord de la D5, axe secondaire qui longe le pied du versant des Monts de Blond (paysage d'intérêt). On peut aussi noter la présence d'un parc photovoltaïque récemment construit à proximité du château non visible sur le panorama (filtre arboré en avant-plan).




ANGLE DE PRISE DE VUE INITIAL : 125° RECADRÉ À 120°
DISTANCE DE L'ÉOLIENNE DU PROJET LA PLUS PROCHE : 7.32 KM (E4)





PM 34 - Château Beireix - Monts de Blond



RAPPORTS AVEC D'AUTRES PARCS ÉOLIENS OU INTERACTIONS AVEC DES ÉLÉMENTS PATRIMONIAUX : Le projet n'est pas visible (cumul relief + filtres arborés).

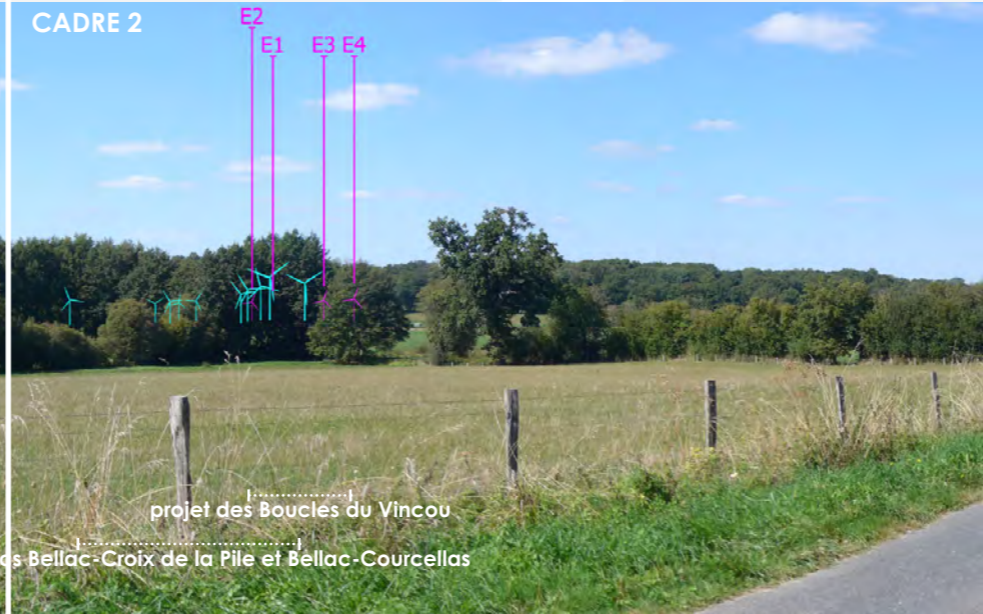
NIVEAU D'IMPACT DU PROJET : Nul.

NIVEAU D'IMPACTS CUMULÉS : Nul (aucun parc visible).



CADRE 1

ÉTAT PROJETÉ 120° COULEUR



CADRE 2

projet des Boucles du Vincou
parcs Bellac-Croix de la Pile et Bellac-Courcellas



CADRE 3



E2

E1

E3

E4

projet des Boucles du Vincou

parcs Bellac-Croix de la Pile et Bellac-Courcellas

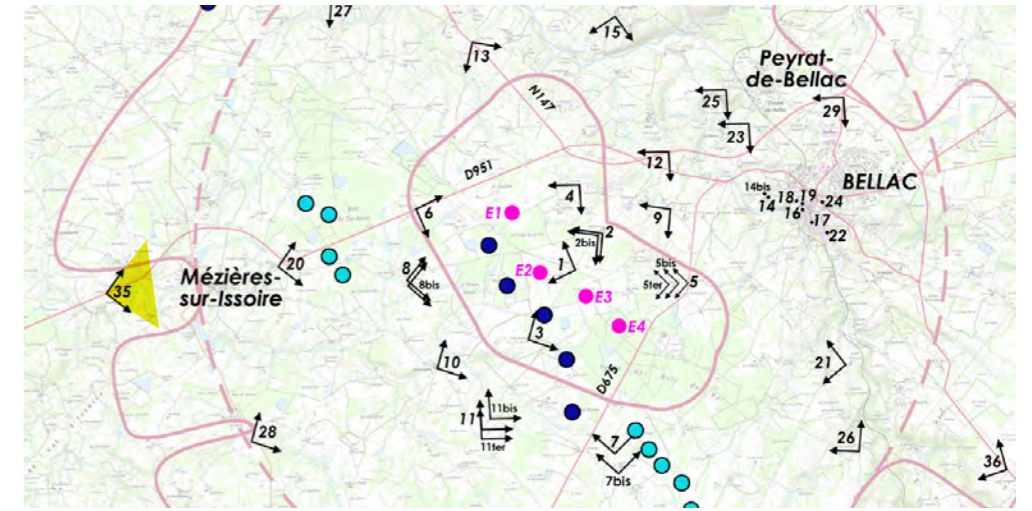
ZOOM À 40° CADRE 2



ZOOM À 40° CADRE 3

PM 35 - Mézières-sur-Issoire ouest - D951 au niveau de Rouffignac

JUSTIFICATION DU POINT DE VUE : Mézières-sur-Issoire est le deuxième pôle urbain du périmètre rapproché. Il est desservi par la D951, axe de traversée du territoire se trouvant majoritairement dans l'axe du projet. La commune fait l'objet d'un développement éolien dans son environnement immédiat et en interface avec la zone de projet. Le point de vue a été réalisé à l'ouest de la commune au niveau de Rouffignac sur les hauteurs de la vallée de l'Issoire.



ANGLE DE PRISE DE VUE INITIAL : 150° RECADRÉ À 120°
DISTANCE DE L'ÉOLIENNE DU PROJET LA PLUS PROCHE : 7.43 KM (E1)



ÉTAT INITIAL 150°



CADRE 1



CADRE 2



CADRE 3

ÉTAT INITIAL RECADRÉ À 120°



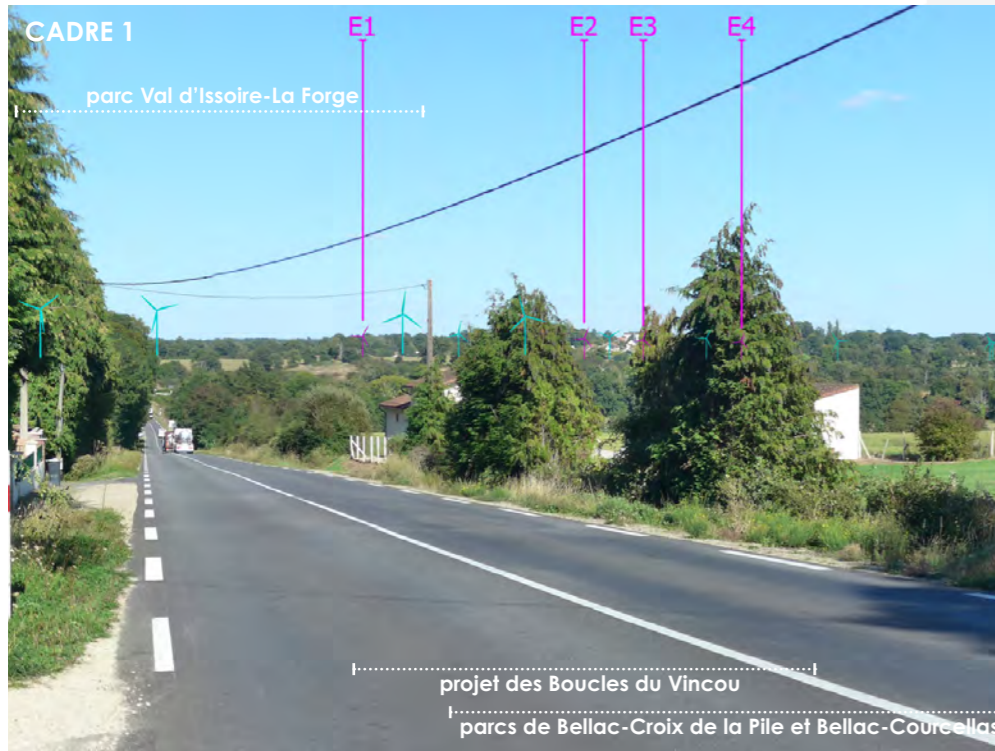
PM 35 - Mézières-sur-Issoire ouest - D951 au niveau de Rouffignac



RAPPORTS AVEC D'AUTRES PARCS ÉOLIENS OU INTERACTIONS AVEC DES ÉLÉMENTS PATRIMONIAUX : Le projet est très partiellement visible (bouts de pale de 2 éoliennes).

NIVEAU D'IMPACT DU PROJET : Faible (perception très partielle du projet).

NIVEAU D'IMPACTS CUMULÉS : Nul (un seul parc visible clairement visible).



ÉTAT PROJETÉ 120° COULEUR



ÉTAT PROJETÉ 120°



E1 E2
|-----|
projet des Boucles du Vincou

.....
|-----|
parc Val d'Issoire-La Forge parc Bellac Croix de la Pile

ZOOM À 40° CADRE 1